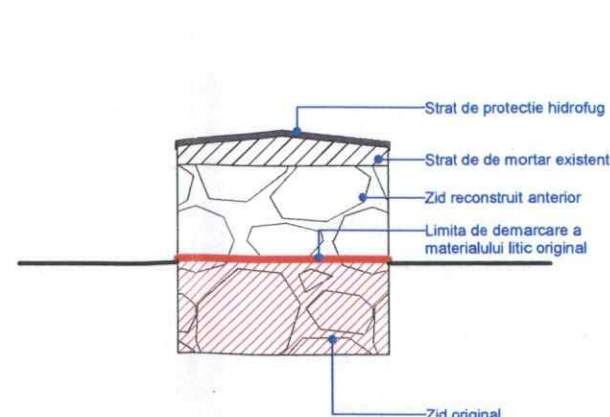
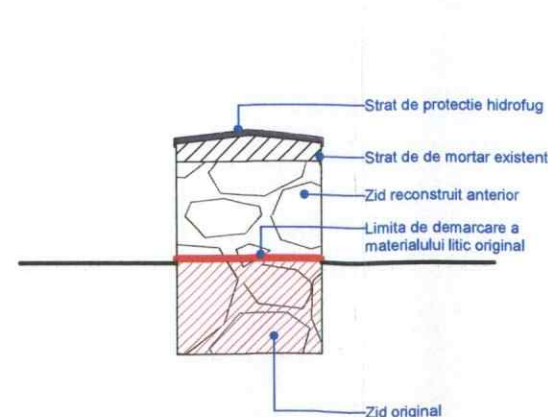
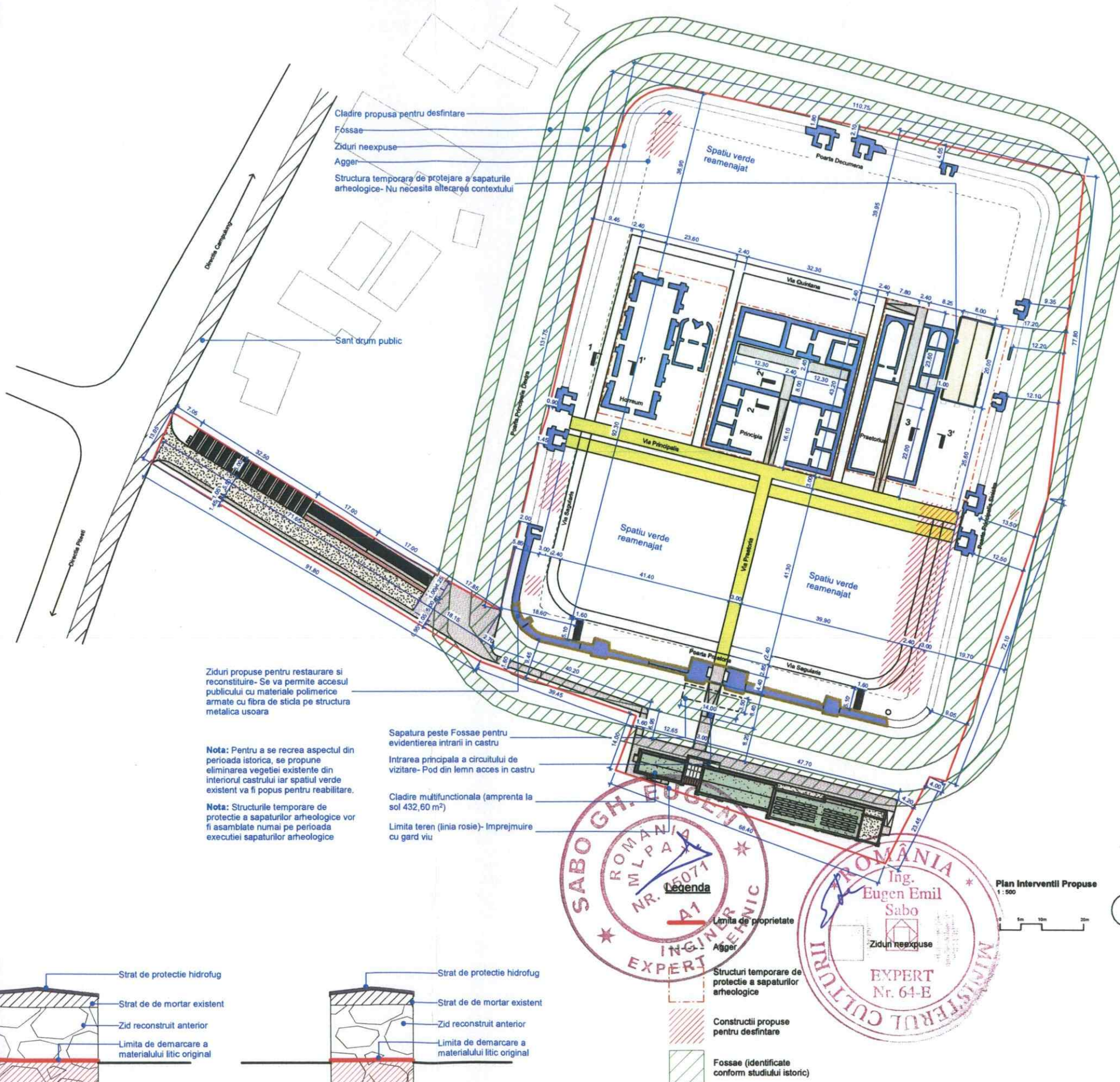


- Elevatiile și fundațiile existente - restaurare; întrucât în această fază nu au fost autorizate foraje în sit, în timpul execuției, după obținerea autorizațiilor necesare, se vor face sonde de dezvelire a fundațiilor, în prezența expertului și a geotehnicianului;
- Continuarea reconstrucției formale a turnurilor de apărare din zidul sudic; cu materiale ușoare, schelet metalic, lemn și panouri premodelate, structura metalică rezemând uniform pe zidul, cu demarcarea etapei de intervenție;
- Restaurare, consolidare și punere în valoare a porții principale de acces în castru – PORTA PRAETORIA prin reconstrucție pe model original, cu material ușoare, schelet metalic, lemn și panouri premodelate, structura metalică rezemând uniform pe ziduri, punctul central de susținere fiind realizat unitar din punct de vedere structural și arhitectural cu structura podului de acces peste fosse;
- Pardoseala - alei din pietre decorative ale pe strat de piatră cu protecție geotextilă (cu rol de separare izolare și filtrare) vor asigura introducerea meterezelului în circuitul de vizitare;
- Reconstruirea butăforică a podului de acces peste fosse sub formă unei simulacru de pasarelă.

- Construcțiile din centrul zonei de sit - conservată amprenta la sol ;
- Fragmente de structuri de zidărie, pavaje, amenajări din cadrul a 2 zone cu construcții în partea de est si vest - conservate fragmentar, în zona estică este dezvoltată sapătura arheologică;
- Amprente ale zidului de delimitare /fortificare și a primului val complementar - starea de conservare formală pe latura nord;
- Amprente ale zidului de delimitare /fortificare și a primului val complementar si porti - starea de conservare formală pe laturile Est si Vest;
- Amprente ale zidului de delimitare /fortificare și a primului val complementar - stare de conservare bună si reconstrucția partială zid si Porta Praetoria cu material ușoare pe schelet metalic;
- Amprente ale utilizării zonei - stare de conservare precară;
- Amprente ale utilizării zonei în perioada preromană -stare de conservare precară

1. **Expertul a examinat ansamblul și a obținut date informații in situ. Dat fiind că vestigiile arheologice sunt în fapt ruinele unor edificii și construcții antice, nu se poate reconstitui alcătuirea inițială a acestora în vederea aprecierii modului cum au fost conformate.**
2. **Intervenții de conservare restaurare și valorificare a vestigiilor arheologice: intervenția proiectată, acceptată de expert: conservarea zidurilor și protejarea la partea superioară a acestora, acoperirea unor zone reprezentative**
3. **Intervențiile propuse sunt fundamentate pe studii atent a materialelor istorice, iar intervențiile necesare propuse utilizează materiale istorice sau compatibile cu cele istorice;**
4. **Intervențiile de conservare a ruinelor din centrul sitului nu includ lucrări de reconstrucție sau reconstituire, ci procedee de conservare adaptate modului de lucru actual, aplicate ruinelor existente – anastiloază, integrare a lacunelor, completare cu rol de protecție; continuarea reconstrucției zidului sudic se va iniția după finalizarea lucrărilor premergătoare de conservare și consolidare.**

1. **Conservare și restaurare - intervenții directe**
Restaurarea traseului zidului de delimitare/fortificare incluzând operațiuni de reconstrucție doar pe latura sudică, în rest doar de marcare/sugereare a celei componente a așezării: conservarea materialelor istorice (piatră, cărămidă, mortare de zidărie, mortare de rost concave și convexe), completare mortar, chituri, consolidare și hidrofizizare suprafețe orizontale sau înclinate, sublinierea etapelor de construcție majore.
2. **Intervențiile la deteriorările de suprafață** - lacune, zone decoezive sau exfoliate – cuprind curățarea mecanică a suprafeței și a rosturilor, înlocuirea elementelor degradate, fără coeziune sau adeziune, chitirea elementelor de zidărie care prezintă degradări minore, completarea lacunelor cu elemente de aceeași dimensiuni și din material asemănător, rostuirea generală a zidăriei în plan retras cu ca. 5 mm față de parament.
3. **Completările zidărilor lacunare** se vor executa în situațiile în care lacunele dezvoltate pun în pericol stabilitatea zidului sau a subansamblurilor structurale și împiedică lectura sistemului constructiv și înțelegerea ansamblului arhitectural. Completările se vor face cu blocuri sau blocchete din piatră similară celei utilizate la zidăria istorică, tratată astfel încât să reproducă textura și urmele de prelucrare ale blocurilor sau blocchetelor antice, cu o minimă diferențiere obținută prin modul de tăiere și punere în opera a pietrei - cu o nuanță al uniformă față de zidăria antice. Pentru orice completări se vor face mai întâi probe de prelucrare a materialului.
4. **Consolidarea și protejerea generală a zidăriei** prin restorierea zonele în care mortarul din rosturi lipsește sau este slab, decoeziv. Rostuirea implică curățarea mortarului existent în rosturi pe o adâncime de 60 - 80 mm și înlocuirea cu mortar de var cu adăosuri hidraulice, retras cu ca. 5 mm față de planul paramentului. Adăugarea unui strat de protecție din mortar hidrofug.
5. **Texturarea și integrarea cromatică a completărilor** se va face pe baza de probe executate pe șantier, respectând natura și calitatea materialelor și a agregatelor și a modului de preparare și punere în opera
6. **Tratarea hidrofugă și biocidarea zidurilor** elimină mecanismele de deteriorare cauzate de umiditatea de infiltrație și de cea ascensională.
7. **Suprafețe de calcare și amenajările antice** vor fi conservate în situ. Zonele unde drumurile antice se dezvelzesc nu vor constitui zone de calcare; acestea vor fi protejate și consolidate, lacunele reduse în suprafață vor fi integrate prin chituri sau plombare. Zonele în care nu se mai pastrează substanța originală vor fi completate cu pământ stabilizat, texturat și pigmentat în așa fel încât să devină complementare în aspect față de materialul istoric, diferența fiind marcată prin natura materialului.

Section 11'
1-30Section 22
1 - 20Section 33'
1:20

VERIFICATOR	NUME	SEMNATURA	CERINTA	REFERAT/EXPERTIZA NR./DATA		PR. NR.
MILCONSROM S.R.L.				Beneficiar: JUDETUL ARGES		CR. 012
						3952
SEF PROIECT	ARH. CAMU I.		SCARA	REABILITAREA, CONSERVAREA SI PUNEREA IN		FAZA
PROIECTAT	ARH. BABAN M.		PROIECT	VALOAREA A CASTRULUI ROMAN JIDAVA (JIDOVA)		DALL
REDACTAT	ARH. BABAN M.		DATA	Plan interventi de Conservare, Restaurare si		PL. NR.
			2024	Verificarea a Verifierilor Arheologice		